

Bezirksvertretung 3

Errichtung von Stadtradstationen  
im Stadtbezirk 3 für das kommunale  
Düsseldorfer Mietradsystem:  
**Verortung Stadtradstationen**

BV3/115/2024, 10.09.2024

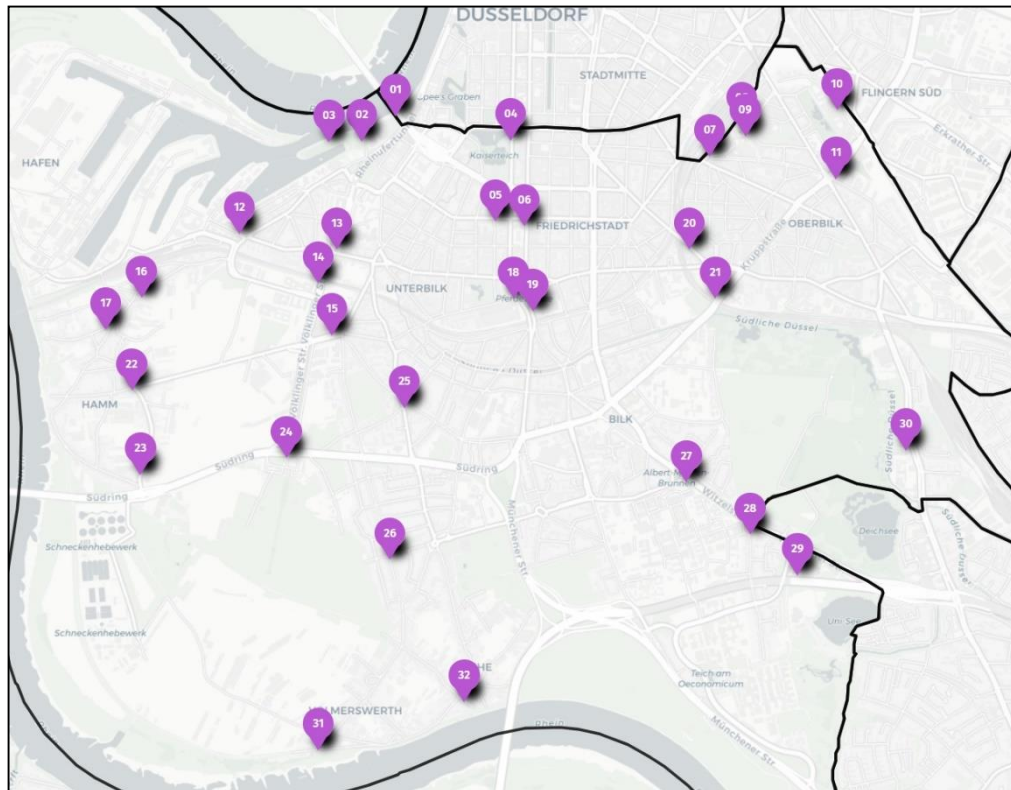


Landeshauptstadt Düsseldorf  
Amt für Verkehrsmanagement

**Düsseldorf** Nähe trifft Freiheit

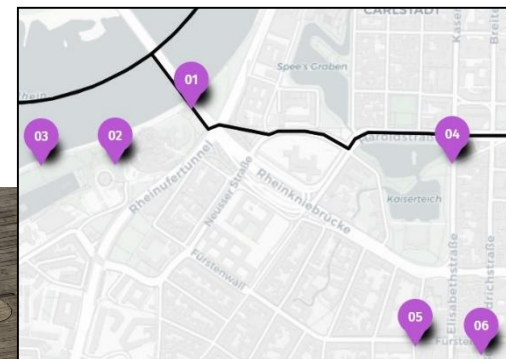
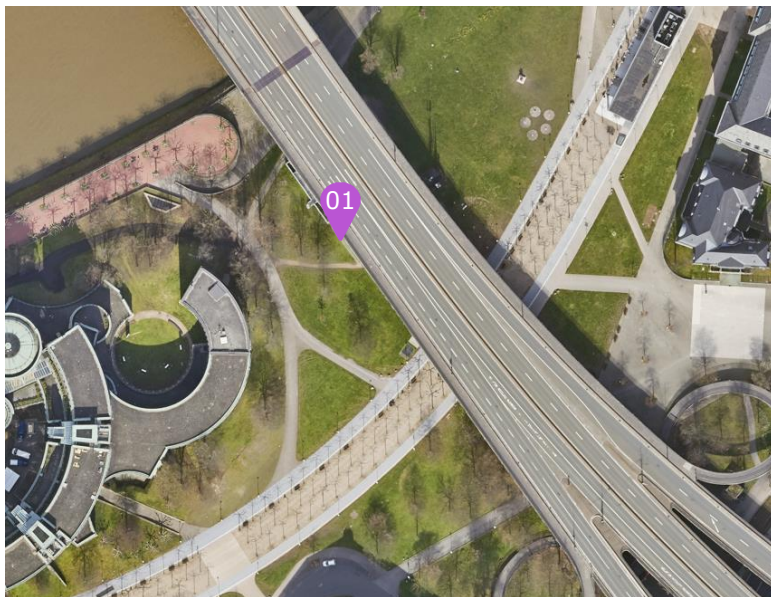
# Stadtbezirk 3

## Stadtradstationen



- 01 Apollo Variete-Theater
- 02 Rheinturm – Landtag
- 03 Zum Paradiesstrand
- 04 Graf-Adolf-Platz
- 05 Kronenstraße – Fürstenwall
- 06 Kirchplatz
- 07 Willi-Becker-Allee – Ellerstraße
- 08 Hbf - Taxisstand Ostausgang
- 09 Bertha-von-Suttner-Platz
- 10 Handelszentrum - Moskauer Straße
- 11 Land- und Amtsgericht
- 12 Medienhafen - UCI-Kino
- 13 St Martinus Krankenhaus
- 14 Völklinger Straße
- 15 Georg-Schulhoff-Platz
- 16 Hammer Dorfstraße
- 17 Hamm Mitte
- 18 Bachstraße
- 19 Bilk Bahnhof - Düsseldorfer Arcaden
- 20 Sonnenstraße
- 21 Volksgarten S
- 22 Florensstraße
- 23 Aderkirchweg
- 24 P+R Südfriedhof
- 25 Im Dahlacker
- 26 An der Vehlingshecke
- 27 Uni-Kliniken
- 28 Universität Nord – Christophstraße
- 29 P+R Südpark
- 30 Elly-Heuss-Knapp-Schule
- 31 Volmerswerther Deich
- 32 Auf dem Rheindamm

# Stadtradstation 01 – Apollo Variete-Theater Apollo-Platz 1



## Kommentar:

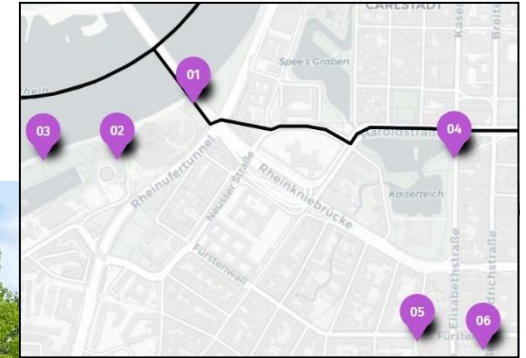


Verwaltungsinterne Abstimmung zur Flächenverfügbarkeit noch offen

7 x 2 m

0


PKW-Stellplätze

# Stadtradstation 02 – Rheinturm - Landtag Stromstraße 20



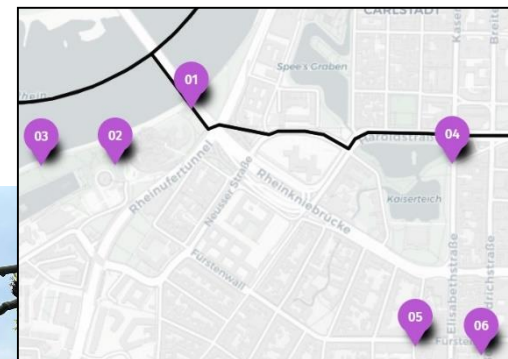
**Kommentar:**  
Abstimmung mit Planung Landtagserweiterung  
vorgesehen

# Stadtradstation 03 – Zum Paradiesstrand Parlamentsufer

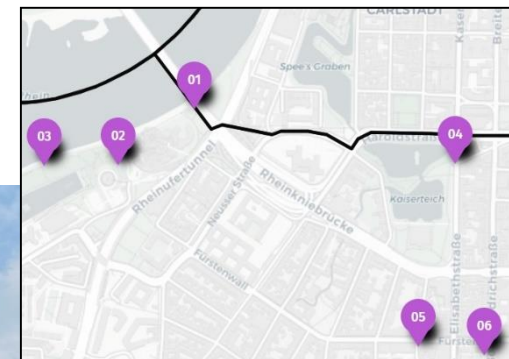



**Kommentar:**

-



# Stadtradstation 04 – Graf-Adolf-Platz Gegenüber Graf-Adolf-Platz 1-2



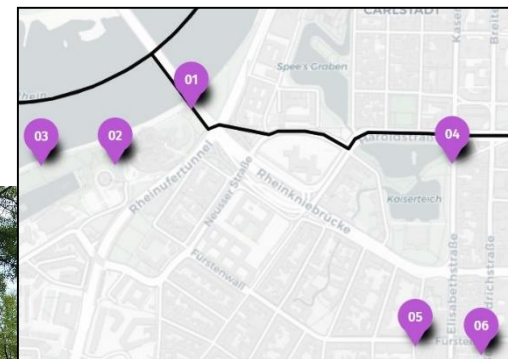

## Kommentar:

- Einfahrt für Servicefahrzeuge wird freigehalten
- Versetzung mit Umbauplanung 2027/2028 möglich

7,5 x 2 m

0  
PKW-Stellplätze

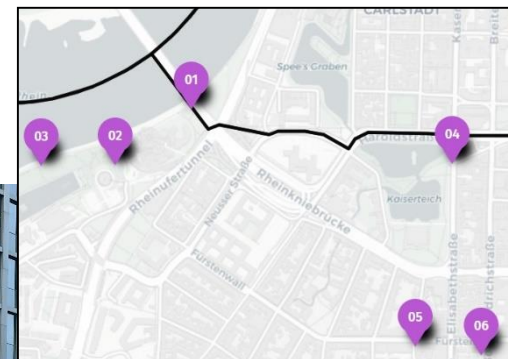

# Stadtradstation 05 – Kronenstraße - Fürstenwall Fürstenwall 97, Ecke Kronenstraße



Kommentar:

-

# Stadtradstation 06 – Kirchplatz Fürstenwall 111



**Kommentar:**

-

6 x 2 m

0

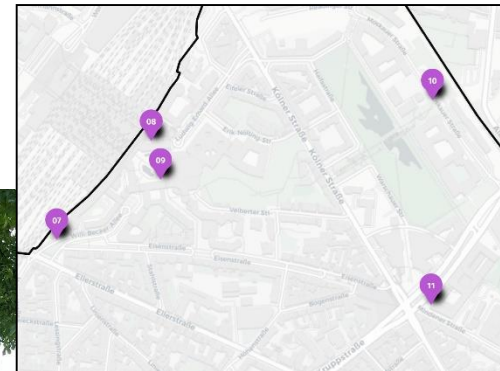

PKW-Stellplätze



# Stadtradstation

## 07 – Willi-Becker-Allee - Ellerstraße

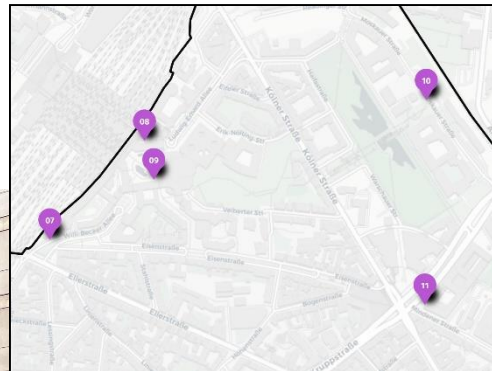


### Willi-Becker-Allee 2



#### **Kommentar:**

Der Mindestabstand zum Radweg (25 cm) wird beachtet. Eine Schrägaufstellung der Fahrräder wird im derzeit laufenden EU-Vergabeverfahren für den Bikesharing-Dienstleister geprüft.

# Stadtradstation 08 – Hbf - Taxistand Ostausgang Ludwig-Erhard-Allee 13



## Kommentar:

Klärung Flächenzugehörigkeit noch offen



9 x 2 m

0  
PKW-Stellplätze

# Stadtradstation

## 09 – Bertha-von-Suttner-Platz

Konrad-Adenauer-Platz 14, Heinz-Schmöle-Str. 12



### Kommentar:


Klärung Flächenzugehörigkeit noch offen

7 x 2 m

0

PKW-Stellplätze

# Stadtradstation 10 – Handelszentrum – Moskauer Straße Moskauer Straße 23





## Kommentar:

Der Mindestabstand zum Radweg (25 cm) wird beachtet. Eine Schrägaufstellung der Fahrräder wird im derzeit laufenden EU-Vergabeverfahren für den Bikesharing-Dienstleister geprüft.

12 x 2 m

0  
PKW-Stellplätze

# Stadtradstation 11 – Land- und Amtsgericht Werdener Straße 1



## **Kommentar:**

Abstimmung mit Land- und Amtsgericht  
vorgesehen

9 x 2 m

0

PKW-Stellplätze

# Stadtradstation 12 – Medienhafen – UCI-Kino Franziusstraße 1



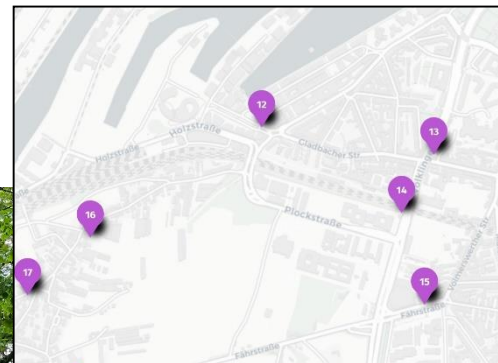

**Kommentar:**

-

7 x 2 m

0  
PKW-Stellplätze

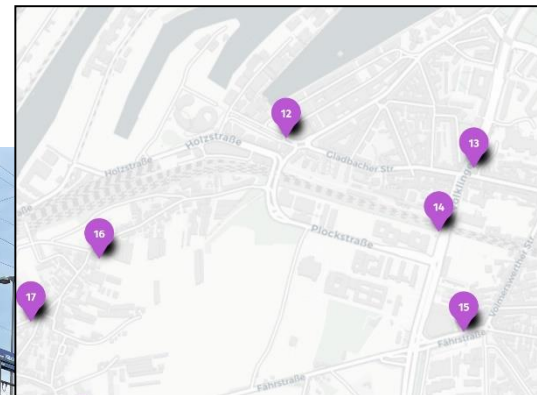
# Stadtradstation 13 – St Martinus Krankenhaus Ahnenweg 2



Kommentar:

-

# Stadtradstation 14 – Völklinger Straße Völklinger Straße 33



Kommentar:

-



6 x 2 m

0

PKW-Stellplätze



# Stadtradstation 15 – Georg-Schulhoff-Platz Fährstraße 1



**Kommentar:**

-

7 x 2 m

0

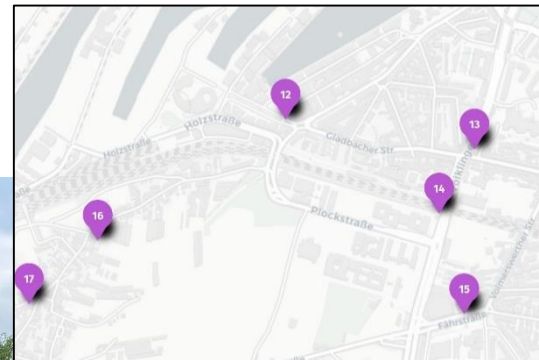
PKW-Stellplätze

# Stadtradstation 16 – Hammer Dorfstraße Hammer Dorfstraße 90, Ecke Am Kuhtor




**Kommentar:**

-




# Stadtradstation 17 – Hamm Mitte Ggü. Blasiusstraße 7



**Kommentar:**

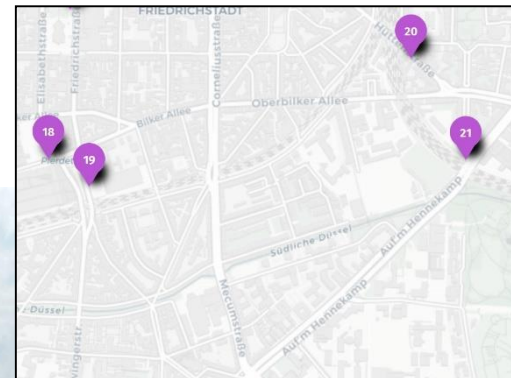
-

# Stadtradstation 18 – Bachstraße Bachstraße 130

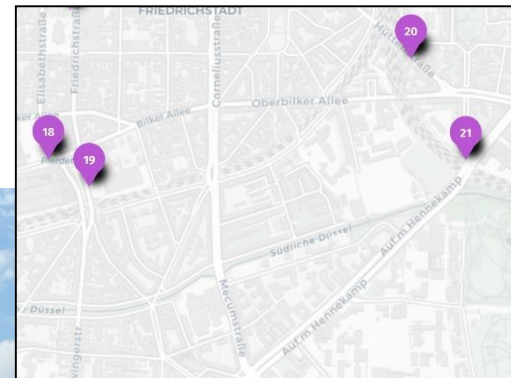


**Kommentar:**

-



# Stadtradstation 19 – Bilk Bahnhof – Düsseldorf Arcaden Friedrichstraße 152





## Kommentar:

Verortung ausnahmsweise an der Grundstückskante, in einer Flucht mit dem Pissoir und der Laterne, um den Gehweg freizuhalten/ Slalom-Laufen zu verhindern.

7,5 x 2 m

0  
PKW-Stellplätze

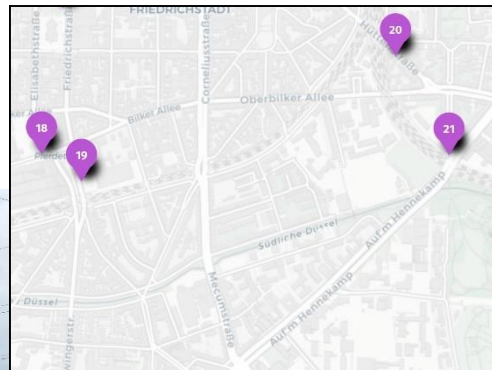

# Stadtradstation 20 – Sonnenstraße Hüttenstraße 111



## Kommentar:

- Abstand zum Radweg: 0,25 m
- Gehwegrestbreite: 2,5 m

# Stadtradstation 21 – Volksgarten S Volksgartenstraße 37




Kommentar:

-

7 x 2 m

0  
PKW-Stellplätze

# Stadtradstation 22 – Florensstraße Fährstraße 188



## **Kommentar:**


Abfluss und Zugang Stromkasten werden freigehalten

5 x 2 m

0  
PKW-Stellplätze



# Stadtradstation 23 – Aderkirchweg Fährstraße 188



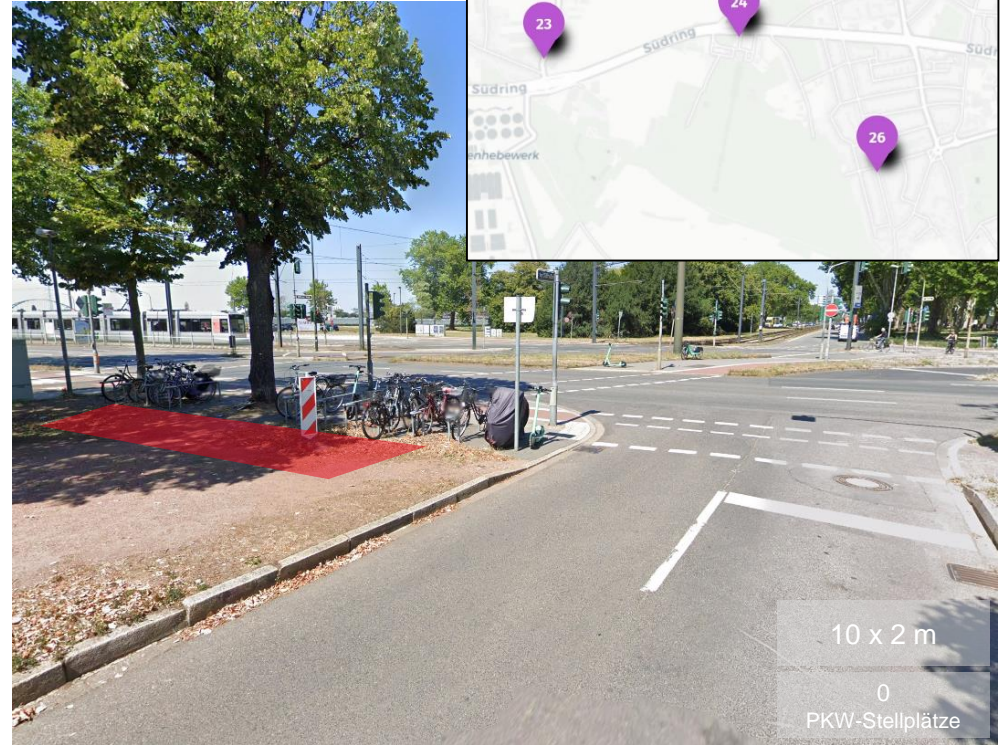
## Kommentar:

- ggf. Poller zur Abgrenzung einsetzbar
- Befindet sich in einer Tempo-30-Zone.

7,5 x 2 m

1  
PKW-Stellplatz


# Stadtradstation 24 – P+R Südfriedhof Südring 140



Kommentar:

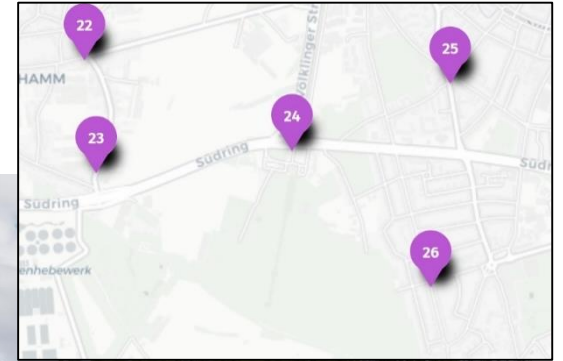

-

# Stadtradstation 25 – Im Dahlacker Im Dahlacker 1



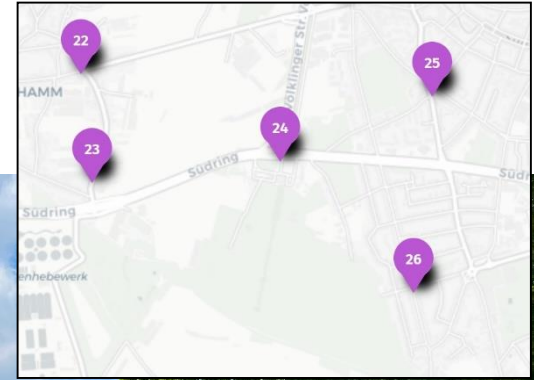

## Kommentar:

- Abstand zur Fahrbahnkante: 0,7 m
- Gehwegrestbreite: 2,70 m



# Stadtradstation 26 – An der Vehlingshecke

## An der Vehlingshecke 30



### Kommentar:

- Eine Schrägaufstellung der Fahrräder wird im derzeit laufenden EU-Vergabeverfahren für den Bikesharing-Dienstleister geprüft. Alternativ ist hier die Einrichtung einer Sharingstation möglich.

# Stadtradstation 27 – Uni-Kliniken Witzelstraße 101



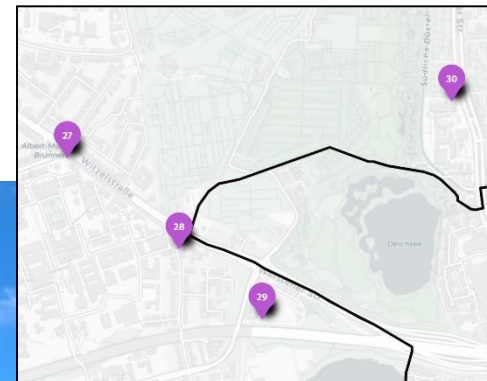


## Kommentar:

Suchraum, hier wird im Rahmen der Planung Moorenplatz nach einer geeigneten Fläche gesucht.

Raumaufteilung im Bestand



# Stadtradstation 28 – Universität Nord - Christophstraße Christophstraße 2

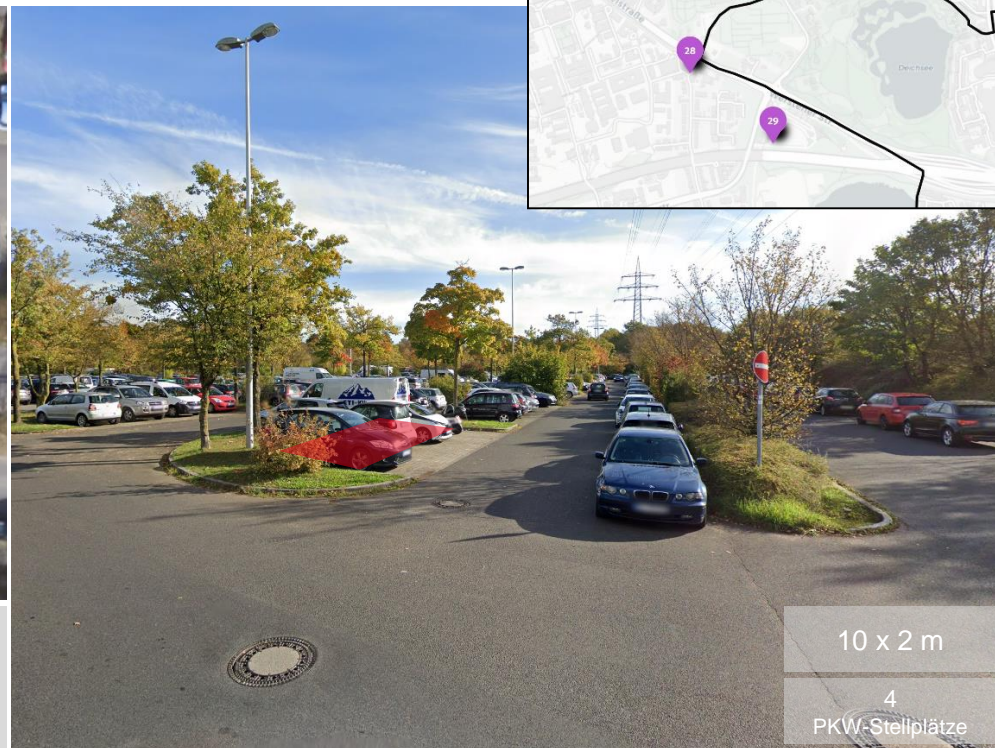



Kommentar:

-

# Stadtradstation 29 – P+R Südpark

P&R Südpark, Universitätsstraße



## Kommentar:

- Abstimmung Rheinbahn vorgesehen

10 x 2 m

4  
PKW-Stellplätze

# Stadtradstation 30 – Elly-Heuss-Knapp-Schule Höselstraße



**Kommentar:**

-



8 x 2 m

0  
PKW-Stellplätze

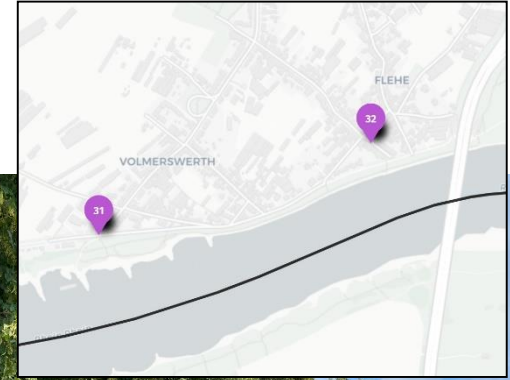


# Stadtradstation 31 – Volmerswerther Deich Volmerswerther Deich 155



**Kommentar:**

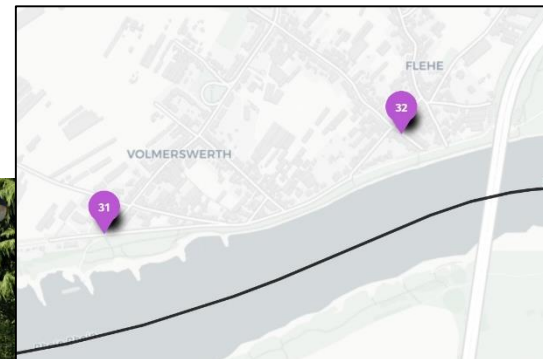

-



6 x 2 m

2  
PKW-Stellplätze

# Stadtradstation 32 – Auf dem Rheindamm Krahkampweg 104



## Kommentar:

- Befindet sich in einem verkehrsberuhigten Bereich

9 x 2 m

2  
PKW-Stellplätze